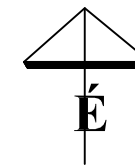



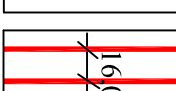





HALÁSZI Településrendezési Terv módosítás M 1:2000




JELMAGYARÁZAT

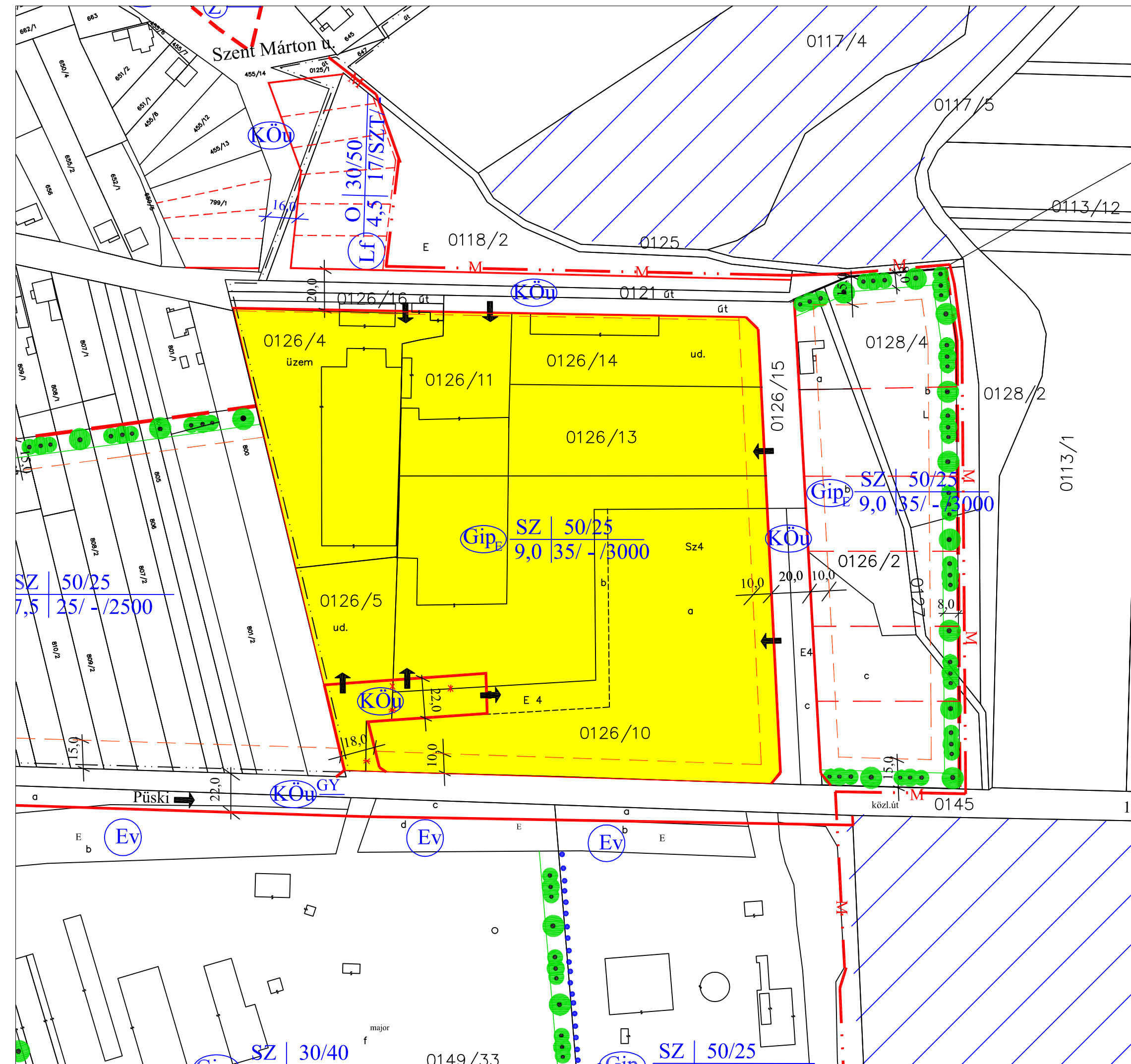
-  módosítással érintett terület
-  tervezett szabályozási vonal
-  építési hely határa
-  szabályozási szélesség
-  javasolt megszüntetőjel
-  telekfeltárás javasolt helye

gazdasági terület

 egyéb ipari gazdasági terület

közlekedési terület

 kiszolgáló út



Végző szakmai véleményezési dokumentáció
Halászi Község Önkormányzat Képviselő-testülete
.../2014. (... ..) rendeletének melléklete

REGIOPLAN		Környezet- és Településtervező KFT. 9022 Győr, Ujkapu u. 13. Tel/Fax: 96/529-751, 311-304 e-mail: regioplan@regioplan.hu	
Megrendelő neve:	Halászi Község Önkormányzata	Munkaszám:	Rp.1.170-9
Munka neve:	Halászi, Településrendezési Terv módosítás	Merítarány:	1 : 2000
Munkarész neve:	Szabályozási Terv	Rajzszám:	SZ-J1/1M
Rajz címe:	Szabályozási és övezeti terv I/1M. (belterület)	Dokumentálás dátuma:	2014. 06.
Felölös településtervező:	Pekkeré Szabó Pirokka TTI-08-0073	Felölös közlekedéstervező:	Ferenec Huba
Felölös közlekedéstervező:	Róder Tibor Kld-1-08-0133	Felölös táj- és kertépítés tervező:	Pekkeré Szabó Pirokka TK-08-0073

A tervezési alaptérkép az állami alapadatok felhasználásával készült