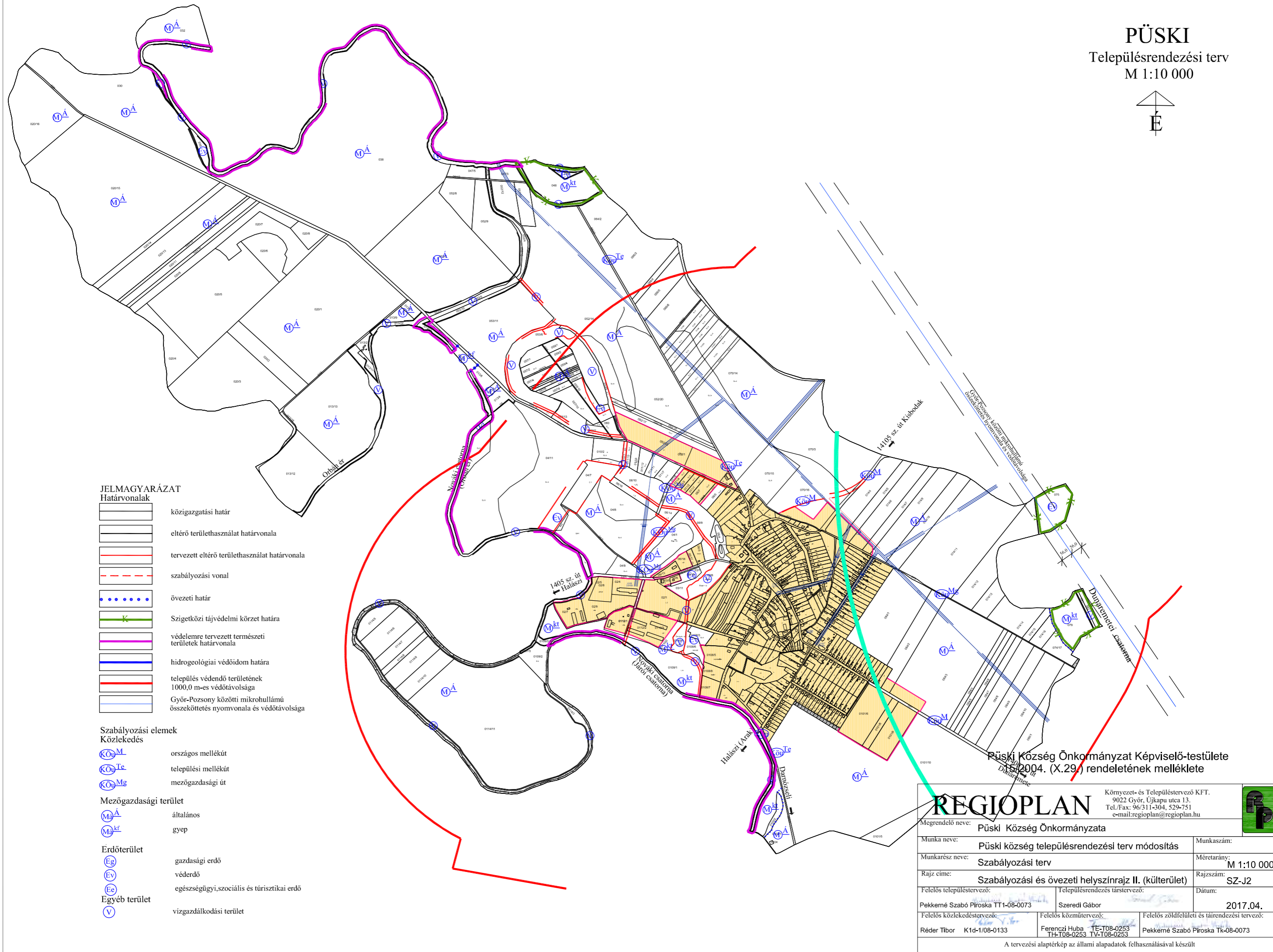
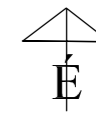















PÜSKI
Településrendezési terv
M 1:10 000



JELMAGYARÁZAT
Határvonalak

-  közigazgatási határ
-  eltérő területhasználat határvonala
-  tervezett eltérő területhasználat határvonala
-  szabályozási vonal
-  övezeti határ
-  Szigetközi tájvédelmi körzet határa
-  védelemre tervezett természeti területek határvonala
-  hidrogeológiai védőidom határa
-  település védendő területének 1000,0 m-es védőtávolsága
-  Győr-Pozsony közötti mikrohullámú összeköttetés nyomvonala és védőtávolsága




Szabályozási elemek
Közlekedés

-  országos mellékút
-  települési mellékút
-  mezőgazdasági út


Mezőgazdasági terület

-  általános
-  gyepek

Erdőterület

-  gazdasági erdő
-  védendő
-  egészségügyi, szociális és turisztikai erdő

Egyéb terület

-  vízgazdálkodási terület

Püski Község Önkormányzat Képviselő-testülete
2004. (X.29.) rendeletének melléklete

REGIOPLAN		Környezet- és Településtervező KFT. 9022 Győr, Újkapu utca 13. Tel./Fax: 96/311-304, 529-751 e-mail: regioplan@regioplan.hu	
Megrendelő neve:	Püski Község Önkormányzata		Munkaszám:
Munka neve:	Püski község településrendezési terv módosítás		Méretarány:
Munkarész neve:	Szabályozási terv		M 1:10 000
Rajz címe:	Szabályozási és övezeti helyszínrajz II. (külterület)		Rajzszám:
Felelős településtervező:	Településrendezés társtervező:		Dátum:
Pekkeré Szabó Piroska TT1-08-0073	Szeredi Gábor		2017.04.
Felelős közlekedéstervező:	Felelős közműtervező:	Felelős zöldfelületi és tájrendezési tervező:	
Réder Tibor K1d-1/08-0133	Ferenczi Huba TE-T08-0253 TH-T08-0253 TV-T08-0253	Pekkeré Szabó Piroska Tk-08-0073	
A tervezési alaptérkép az állami alapadatok felhasználásával készült			