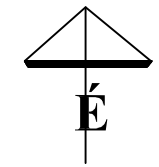






HALÁSZI

Településrendezési Terv módosítás


M 1:2000



JELMAGYARÁZAT

-  szabályozási vonal
-  építési hely határa
-  módosítással érintett terület határvonala
-  módosuló szabályozású terület

Végso szakmai véleményezési dokumentáció
 Halászi Község Önkormányzat Képviselő-testület
 /2017. (..) önkormányzati rendeletének melléklete

<h2>REGIOPLAN</h2> <p>Környezeti- és Településtervező KFT. 9022 Győr, Újkapu u. 13. Tel./Fax: 96/529-751, 311-304 e-mail: regioplan@regioplan.hu</p>		
Munka neve: Halászi, Településrendezési Terv módosítás	Méretarány: M=1:2000	
Munkarész neve: Szabályozási Terv	Rajzszám: SZ-J1/1M2	
Rajz címe: Szabályozási és övezeti terv I. (belterület) M2	Dokumentálás dátuma: 2017. 07.	
Felelős településtervező: Pekerné Szabó Pirokka TTI-08-0073	Felelős köztervező: Ferenczi Huba TTI-08-0253, TV-T-08-0253, TH-T-08-0253	Felelős tai- és kertépítész tervező: Pekerné Szabó Pirokka TTI-08-0133

A tervezési alaptérkép az állami alapadatok felhasználásával készült