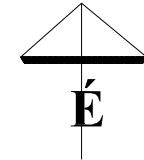






HALÁSZI

Településrendezési Terv módosítás

M 1:1000



JELMAGYARÁZAT

-  szabályozási vonal
-  övezeti határvonal
-  módosítással érintett terület határvonala
-  módosuló szabályozású terület

Végso szakma véleményezési dokumentáció
Halászi Község Önkormányzat Képviselő-testület
/2017. (.) önkormányzati rendeletének melléklete

REGIOPLAN Környezet- és Településtervező KFT.
9022 Győr, Újkapu u. 13.
Tel./Fax: 96/529-751, 311-304
e-mail: regioplan@regioplan.hu



Megrendelő neve: Halászi Község Önkormányzata		Munkaszám: Rp.I.170-11
Munka neve: Halászi, Településrendezési Terv módosítás		Méretarány: M=1:1000
Munkarész neve: Szabályozási Terv		Rajzsám: SZ-J1/1M1
Rajz cím: Szabályozási és övezeti terv I. (belterület) M1		Dokumentálás dátuma: 2017. 07.
Felelős településtervező: <i>Peckerné Szabó Piroksa</i>		
Peckerné Szabó Piroksa TTI-08-0073	Felelős köztervező: <i>Ferenczi Huba</i>	Felelős táj- és kertépítész tervező: <i>Peckerné Szabó Piroksa</i>
Réder Tibor TKö-1-08-0133	TE-T-08-0253, TV-T-08-0253, TH-T-08-0253	Peckerné Szabó Piroksa TK 08-0073

A tervezési alaptérkép az állami alapadatok felhasználásával készült

