






# MÁRIAKÁLNOK

M 1 : 1 000




## JELMAGYARÁZAT:

-  módosítással érintett terület
- HATÁRVONALAK**
-  szabályozási vonal
-  irányadó telekhatár
-  építési hely határa
-  tömbszámszám

## ÖVEZETI JELEK

Beépített és beépítésre szánt terület

Lakóterület  
 falusias

Máriaakálnok Község Önkormányzat Képviselő-testülete  
 12/2019 (IX.2.) rendeletének 1. számú mellékle

# REGIOPLAN

Környezet- és Településtervező KFT.  
 9022 Győr, Újkapu u. 13.  
 Tel.96/311-304, 529-751  
 e-mail:regioplan@regioplan.hu



Megrendelő neve: Máriaakálnok Község Önkormányzata		Munkaszám: Rp.1.150-26
Munka neve: Máriaakálnok község településrendezési terveinek módosítása	Mérretarány: M 1:1 000	
Munkarész neve: Szabályozási terv	Rajzszám: SZ-J1/M1	
Rajz címe: Szabályozási és övezeti terv módosítás	Dokumentálás dátuma: 2019.09.	
Felelős településtervező: Pekterné Szabó Piroska TT1-08-0073	Településrendezés társtervező: Kalmár Ágnes TT08-0479/08	
Felelős közlekedéstervező: Réder Tibor K1d-1/08-0133	Felelős közműtervező: Ferenczi Huba TH-T08-0253 TE-T08-0253 TV-T08-0253	Felelős zöldfelületi és tájrendezési tervező: Pekterné Szabó Piroska Tk-08-0073