














**JELMAGYARÁZAT:**

-  Módosítással érintett terület
-  Közigazgatási határ
-  Beépített és beépítésre szánt, illetve beépítésre nem szánt terület határa
-  Szabályozási vonal
-  Övezeti határvonal
-  Építési hely határa
-  Szigetközi Tájvédelmi Körzet határa
-  NATURA 2000 terület
- Nemzeti ökológiai hálózat
  -  magterület határa
  -  ökológiai folyosó határa
  -  pufferterület határa

**ÖVEZETI JELEK**

Beépítésre nem szánt terület

Erdő terület

-  <sup>VE</sup> védőerdő
-  <sup>TV</sup> védett erdő


Mezőgazdasági terület

-  M

Vízgazdálkodási terület

-  V

Máriakálnok Község Önkormányzata 8/2018. (XII.18.) rendeletének 2. számú melléklete

<h1>REGIOPLAN</h1>		Környezet- és Településtervező KFT. 9022 Győr, Újkapu u. 13. Tel./Fax: 96/311-304, 529-751 e-mail: regioplan@regioplan.hu	
Megrendelő neve: Máriakálnok Község Önkormányzata			
Munka neve:	Máriakálnok településrendezési terv módosítás	Munkaszám:	Rp.L150-22
Munkarész neve:	Szabályozási terv	Méretarány:	M 1:10 000
Rajz címe:	Szabályozási és övezeti terv IV. módosítás	Rajzszám:	SZ-J4/M
Felős településtervező:	Kalmár Ágnes TT-08-0479	Településrendezési társtervező:	
Felős közlekedéstervező:	Réder Tibor Tkö-08-0133	Felős zöldfelületi és tájrendezési tervező:	Pekkméri Szabó Piroska TK-08-0073
Felős közelműtervező:	Ferencai Huba TT-108-0253	Felős közelműtervező:	TT-108-0253
A tervezési alaptérkép az állami alapadatok felhasználásával készült			