











# MÁRIAKÁLNIK

## TELEPÜLÉSRENDEZÉSI TERV MÓDOSÍTÁS


### JELMAGYARÁZAT:

-  módosítással érintett terület
-  szabályozási vonal
-  övezeti határvonal
-  irányadó telekhatár vonala
-  Szigetközi Tájvédelmi Körzet határa
-  Nemzeti ökológiai hálózat
-  magterület határa

### ÖVEZETI JELEK

- Beépítésre szánt terület
- Üdülőterület
-  hétvégi házas üdülőterület
- Beépítésre nem szánt terület
- Közlekedési terület
-  közlekedési terület, lakóút
-  gyalogút

Máriakálnok Község Önkormányzata 4/2018.(VI.4.) rendeletének 2. számú melléklete

<b>REGIOPLAN</b>		Környezet- és Településtervező KFT. 9022 Győr, Újkapu u. 13. Tel./Fax: 96/311-304, 529-751 e-mail: regioplan@regioplan.hu		
Megrendelő neve: Máriakálnok Község Önkormányzata				
Munka neve: Máriakálnok településrendezési terv módosítás	Munkaszám: Rp.1.150-19			
Munkarész neve: Szabályozási terv	Méretarány: M 1:4 000			
Rajz címe: Szabályozási és övezeti terv II. (Malom-dűlő) módosítás	Rajzszám: SZ-J2/M			
Felölös településtervező: Kalmár Ágnes TT-08-0479	Településrendezés társtervező:		Dokumentálás dátuma: 2018.06.	
Felölös közlekedéstervező: Réder Tibor TK-08-0133	Felölös közműtervező: Ferenczi Huba TE-108-0253	Felölös zöldfelületi és tájrendezési tervező: Pekkerné Szabó Pirokska TK-08-0073		
A tervezési alaptérkép az állami alapadatok felhasználásával készült				

