
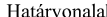

















JELMAGYARÁZAT

-  Módosítással érintett terület határa
-  Határvonalak
-  Közigazgatási határ
-  Beépítésre szánt terület határa
-  Szabályozási vonal
-  Területfelhasználási módok határa
-  Övezeti határvonal
-  Építési hely határa
-  SzigetköziTájvédelmi Körzet határa

Egyéb jelek és vonalak

-  Telken belüli kötelező fásítás

SZABÁLYOZÁSI JELEK

- Beépítésre szánt terület
-  falusias lakó
- Beépítésre nem szánt terület
-  Közlekedési terület
 -  Erdőterület
 -  védett erdő
 -  Vízgazdálkodási terület

Jóváhagyott dokumentáció

Máriakálnok Önkormányzat Képviselő-testülete 6/2017 (V.16.) rendeletének melléklete

REGIOPLAN

Környezet- és Településtervező KFT.
9022 Győr, Újkapu utca 13.
Tel./Fax: 96/311-304, 529-751
e-mail: regioplan@regioplan.hu



Megrendelő neve: Máriakálnok község Önkormányzata		Munkaszám: Rp.I.150-18
Munka neve: Máriakálnok község helyi építési szabályzat módosítás		Méretarány: M 1:1000
Munkarész neve: Szabályozási terv		Rajzszám: SZ-14/M
Rajz címe: Szabályozási és övezeti terv módosítás		Dokumentálás dátuma: 2017.05.
Felelős településtervező: Kalmár Ágnes TT 08-0479/08		Településrendezés társtervező:
Felelős közlekedéstervező: Réder Tibor TKö-08-0133	Felelős közműtervező: Ferenczi Huba GK-08-0253	Felelős zöldfelületi és tájrendezési tervező: Pekkmér Szabó Piroska TK-08-0073
A tervezési alaptérkép az állami alapadatok felhasználásával készült		

