









JELMAGYARÁZAT:

-  Módosítással érintett terület
-  Beépített és beépítésre szánt, illetve beépítésre nem szánt terület határa
-  Szabályozási vonal
-  Övezeti határvonal
-  Építési hely határa
-  Szigetközi Tájvédelmi Körzet határa

ÖVEZETI JELEK



Beépítésre szánt terület

Üdülőtérület

-  hétvégiházas üdülőtérület
-  falusias lakótérület

Beépítésre nem szánt terület

Közlekedési terület


-  közlekedési terület, lakóút
-  mezőgazdasági út

Erdőtérület

-  védelmi célú erdő

Jóváhagyott dokumentáció

Máriakálnok Község Önkormányzata 9/2016 (VIII.17.) rendeletének 1. számú melléklete

<b>REGIOPLAN</b>		Környezet- és Településtervező KFT. 9022 Győr, Újkapu u.13. Tel./Fax: 96/311-304, 529-751 e-mail: regioplan@regioplan.hu		
Megrendelő neve: Máriakálnok Község Önkormányzata				
Munka neve:	Máriakálnok településrendezési terv módosítás	Munkaszám:	Rp.1.150-15	
Munkarész neve:	Szabályozási terv	Méretarány:	M 1:4 000	
Rajz címe:	Szabályozási és övezeti terv I. módosítás	Rajzsám:	SZ-J1/M	
Felelős településtervező:	<i>Kalmár Ágnes</i>	Településrendezés társtervező:	Dokumentálás dátuma: 2016.08.	
Kalmár Ágnes TT-08-0479				
Felelős közlekedéstervező:	<i>Réder Tibor</i>	Felelős közműtervező:	Felelős zöldfelületi és tájrendezési tervező:	
Réder Tibor Tkö-08-0133		Fereczi Huba TE-108-0253 TV-108-0253	<i>Pekkmé Szabó Piroska</i> TK-08-0073	
A tervezési alaptérkép az állami alapadatok felhasználásával készült				